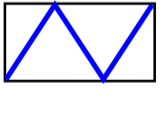
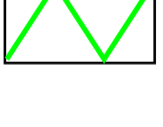

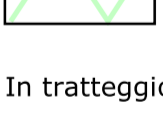



- Legenda**
-  Corsi d'acqua presenti sulla cartografia ufficiale
 -  Corsi d'acqua presenti sulla cartografia ufficiale e sulle mappe catastali
 -  Corsi d'acqua presenti sulle mappe catastali
 -  Altri corsi d'acqua (da rilievi in sito)
 - In tratteggio i tratti tombinati
 - * Corso d'acqua principale
 -  Confine comunale

REGIONE LOMBARDIA
Provincia di Varese



COMUNE DI BREBBIA

Studio del reticolo idrico comunale
*(D.G.R. del 25/01/02 n.7/7868, modificato
dalla D.G.R. del 01/08/03 n.7/13950)*

TAV. N. 3a

**Sovrapposizione tra carta aerofotogrammetrica
e mappa catastale**

Scala 1:2.000

N. Commessa : 555_09 **Data :** Giugno 2012

Collaborazione :
Dott. Geol. Paolo Merlo - Dott. Danilo Moalli

 **Studio Associato di Geologia Applicata**
Dott. Geol. Roberto Granata - Dott. Geol. Paolo Granata
Via Sante Chiara 9 - 21100 Varese
Tel. 0332/242285 Fax 0332/241231
e-mail: info@studiocongo.it